



PROFIL DESA PULAU GADANG TAHUN 2022

MENGENAL
DESA PULAU GADANG
KEC. XIII KOTO KAMPAR
KABUPATEN KAMPAR
PROVINSI RIAU
INDONESIA



pemdespuga2908@gmail.com



0853 6381 5260



Pemdes Puga



[pemdes_puga](https://www.instagram.com/pemdes_puga)



Puga Channel

DAFTAR ISI

BAB I PENDAHULUAN

- 1.1 Umum
- 1.2 Maksud dan Tujuan

BAB II SEJARAH DESA

- 2.1 Sejarah Desa Pulau Gadang
- 2.2 Tokoh-tokoh yang Pernah Memimpin Desa Pulau Gadang

BAB III GEOGRAFI DAN DEMOGRAFI

- 3.1 Batas Wilayah Desa
- 3.2 Tanah Desa
- 3.3 Iklim
- 3.4 Jenis dan Kesuburan Tanah
- 3.5 Topografi
- 3.6 Jumlah kepala Keluarga dan Jumlah Penduduk (Juni, 2021)

BAB IV KEADAAN SOSIAL

- 4.1 Pendidikan
- 4.2 Kesehatan
- 4.3 Keagamaan
- 4.4 Hiburan

BAB V KEADAAN EKONOMI

- 5.1 Pertanian
- 5.2. Peternakan
- 5.3. Perikanan
- 5.4. Mata Pencaharian

BAB VI PEMERINTAHAN DESA

- 6.1. Kondisi Pemerintahan Desa
- 6.2. Lembaga Pemerintahan

BAB I PENDAHULUAN

1.1. Umum

Pembangunan merupakan suatu usaha atau proses yang dilaksanakan secara terus menerus untuk mencapai perubahan kearah yang lebih baik dan bertujuan untuk mewujudkan masyarakat yang adil dan makmur secara merata baik materiil maupun spiritual berdasarkan Pancasila dan Undang - Undang Dasar 1945. Pembangunan yang dilaksanakan di Desa Pulau Gadang pada dasarnya mengacu pada rencana strategis Pemerintahan Provinsi, Kabupaten dan sekaligus merupakan wahana untuk mendorong usaha pembangunan masyarakat atas dasar tekad dan kekuatan sendiri secara swadaya dan gotong royong serta untuk memacu masyarakat agar lebih mengenal permasalahan pembangunan yang dihadapi dan bagaimana cara menyelesaikannya.

Dalam rangka mendukung pemberdayaan masyarakat untuk mencapai keberhasilan pembangunan di Desa Pulau Gadang, telah dilakukan upaya penguatan kelembagaan, meningkatkan motivasi dan swadaya gotong royong masyarakat dalam pembangunan dengan wujud adanya peningkatan kualitas kehidupan masyarakat di berbagai bidang antara lain di bidang pendidikan, ekonomi, sosial budaya, keamanan dan ketertiban serta terciptanya lingkungan yang bersih dan sehat yang berkesinambungan.

1.2. Maksud dan Tujuan

Sebagaimana diketahui bersama bahwa keberhasilan dari pada pelaksanaan pembangunan sangat dipengaruhi oleh keberadaan potensi yang ada, dan untuk mengetahui potensi tersebut perlu didukung dengan data yang kongkrit dan dapat dipertanggungjawabkan guna penyusunan program pembangunan desa. Data dimaksud disusun dalam Profil Desa yang sekaligus merupakan gambaran umum menyangkut situasi dan kondisi serta potensi yang ada di dalam wilayah desa, sehingga dengan demikian maka maksud dan tujuan penyusunan Profil Desa ini adalah ingin memberikan gambaran umum mengenai segala kegiatan dan hasil-hasil yang telah dicapai oleh Desa Pulau Gadang. Disamping itu penyusunan Profil ini juga bertujuan memudahkan bagi Perangkat Desa bekerja sama dengan pihak-pihak terkait lainnya dalam menyusun program-program pembangunan dalam bentuk Rencana Pembangunan Jangka Menengah Desa (RPJMDes) dan Rencana Kerja Pemerintah Desa (RKPDDes), dan dituangkan dalam Anggaran Pendapatan dan Belanja Desa (APBDes) di Desa Pulau Gadang. Saat ini untuk pendataan dan penyusunan Profil Desa dibuat dengan memakai suatu atau aplikasi yaitu sistem informasi Profil Desa dan Kelurahan Direktorat Jenderal Pemberdayaan Masyarakat dan Desa (Prodeskel PMD) merupakan sistem informasi (aplikasi) berbasis Web (Online) dimana pedoman penyusunan dan pendayagunaan datanya berlandaskan pada Peraturan Menteri Dalam Negeri Nomor 12 Tahun 2007. Tujuan Prodeskel Profil Desa dan Kelurahan yaitu Profil Desa dan Kelurahan informasi penting yang meliputi data di desa dan kelurahan seperti kependudukan dan beberapa peranan keberadaan suatu sektor yang memiliki potensi untuk dikembangkan, Meningkatkan sumberdaya yang ada di ruang lingkup Pemerintahan Desa dan kelurahan sehingga menjadi motivasi bagi kelanjutan Investasi Desa dan Kelurahan, Pengembangan sumber daya alam yang ada dan ditingkatkan lebih maksimal, misalkan di suatu desa memiliki satu atau lebih sumber alam berupa kampungnya nelayan maka Pemerintahan desa di sisi lain harus menargetkan suatu badan agar sebutan kampung nelayan menjadi pariwisata alam selain tempat mencari nafkah untuk warga maka pantai dan laut akan mempunyai nilai lebih sebagai pemasukan keuangan dengan tambah bidang usaha kepariwisataan, dan tujuan yang terakhir adalah pengembangan sumber daya alam yang ada dan tingkat tercapainya keberhasilan didukung semua pihak dalam melakukan pembangunan yang kesinambungan.



BAB II SEJARAH DESA

2.1. Sejarah Desa Pulau Gadang

Desa Pulau Gadang adalah nama suatu wilayah di Kecamatan XIII Koto Kampar Kabupaten Kampar ini yang menurut beberapa tokoh masyarakat desa Pulau Gadang dikenal dari adanya sekumpulan jenis tumbuhan yang bernama Pohon Puo (Bahasa daerahnya) yang sangat besar dan banyak yang terdapat di pinggiran sungai kampar di sebuah semenanjung dahulunya. Disana dijadikan tempat berlabuh oleh para masyarakat pada zaman itu. Jadi dengan sering disebut dan dikenal pada waktu itu, sehingga kampung di kenallah dengan sebutan *Puo Godang* yang bahasa masyarakat tempatan pada waktu itu. Dengan perkembangan demi perkembangan di sempurnakanlah bahasa *Puo Godang* dengan sebutan *Pulau Gadang* sampai pada saat sekarang ini bernama **Desa Pulau Gadang**.

Pada Tanggal 31 Agustus 1992 masyarakat Desa Pulau Gadang dipindahkan karena adanya pembangunan Dam PLTa Koto Panjang (Milik PLN), maka perpindahan yang dialami masyarakat Desa Pulau Gadang, mengakibatkan masyarakat harus memulai membentuk berbagai macam bidang dalam menjalani kehidupan. Diantaranya memulai menanam tumbuhan baru merenovasi rumah dan menciptakan usaha-usaha demi kelangsungan hidup pada lingkungan baru. Melalui program-program pemerintah Transmigrasi disalurkan bantuan-bantuan untuk menunjang kehidupan masyarakat. Pada saat itu berjumlah 333 KK dan dipimpin oleh seorang

Kepala Unit Penan Transmigrasi (KUPT) dari Departemen Sosial yang bernama Bapak M. Taher.

Pada tahun 1999 terjadilah pemekaran desa di desa Pulau Gadang. Desa Pulau Gadang dibagi menjadi dua yaitu Desa induk Pulau Gadang dan Desa Koto Mesjid. Namun secara wilayah hukum adat tetap satu Kenegarian yang bernama Kenegarain Pulau Gadang yang di Pimpin oleh seorang Pucuk Pimpinan adat/ Pucuk Adat yang bergelar Dt. Tandiko.

Maka di lakukanlah penataan-penataan. Pada saat itu kegiatan kelompok masyarakat ini banyak bekerja pada sektor pertanian dan pada kelompok kecil pada sektor perkebunan. Dalam pemekaran tersebut yang menjabat selaku Kepala Desa adalah Bapak Djamaris.

Selanjutnya setelah Bapak Djamaris, masa pemerintahan dilanjutkan oleh Bapak Syofian Dt. Majo Sati sampai pada tahun 2007. Pada Juli tahun 2007 maka masyarakat memilih pemimpin baru yang bernama Pak Sofyan Evendi sampai tahun 2013 dan dilanjutkan oleh Bapak Abdul Razak Dt. Majo kampau selaku Kepala Desa Pulau Gadang pada Periode 2013-2019. Dan begitu juga pada masa sekarang pemilihan kepala desa dilakukan dengan cara demokrasi dengan jumlah calon sebanyak 3 (Tiga) orang, maka dalam pemilihan ini Bapak SYOFIAN, SH. MH terpilih selaku Kepala Desa Pulau Gadang periode 2020-2025.

Desa Pulau Gadang mempunyai Tradisi di setiap tahunnya yaitu mengadakan acara **"Mangonang Kampuung Lamo"**.

2.2. Tokoh-tokoh yang Pernah Memimpin Desa Pulau Gadang

Dari awal berdirinya Desa Pulau Gadang telah banyak melahirkan pemimpin-pemimpin atau disebut juga dalam bahasa Daerah Pulau Gadang dengan sebutan *Tuok Palo* (Datuk Kepala) yang kalau diartikan adalah Kepala Desa.

Berikut adalah nama-nama tokoh yang pernah atau masih memimpin Desa Pulau Gadang sebagai Kepala Desa Pulau Gadang, diantaranya adalah :



NAMA : TA'ALIR DT. PADUKO RAJO

PERIODE : 1930-1946

KET : ALMARHUM



NAMA : M. SALEH DT. PADUKO SIMARAJO

PERIODE : 1946-1947

KET : ALMARHUM



NAMA : ARIFIN JA'FAR
PERIODE : 1947-1948
KET : ALMARHUM



NAMA : ALI BUNGSU DT. MUDO
PERIODE : 1948-1949
KET : ALMARHUM



NAMA : M. SALEH
PERIODE : 1949-1957
KET : ALMARHUM



NAMA : SYEKH H. JAILANI E. SUTAN
PERIODE : 1957-1958
KET : ALMARHUM



NAMA : ALIF DT. TANDIKO
PERIODE : 1958-1970
KET : ALMARHUM



NAMA : H. ZAKARIA
PERIODE : 1970-1972
KET : ALMARHUM



NAMA : IMAM DJARJANI
PERIODE : 1973-1974
KET : ALMARHUM



NAMA : SYAMSUL BAHAR
PERIODE : 1974-1986
KET : ALMARHUM



NAMA : M. JUSAR DT. TANJALELO
PERIODE : 1986-1990
KET : ALMARHUM



NAMA : H. ALWI DJAMALUDIN
PERIODE : 1990-1998
KET : ALMARHUM



NAMA : DJAMARIS
PERIODE : 1998-2000
KET : ALMARHUM



NAMA : ANDI SUROSO
PERIODE : 2000-2001
KET : PJS



NAMA : SYOFIAN DT. MAJO SATI
PERIODE : 2001-2007



NAMA : MUSLIMIN
PERIODE : 2007
KET : PLT



NAMA : SOFYAN EVENDI
PERIODE : 2007-2013



NAMA : ABDUL RAZAK DT. MAJO KAMPAU
PERIODE : 2013-2019
KET : ALMARHUM



NAMA : SYOFIAN, SH. MH
PERIODE : 2020-SEKARANG



BAB III GEOGRAFI DAN DEMOGRAFI

3.1. Batas Wilayah Desa

Secara Geografis Desa Pulau Gadang yang memiliki luas $\pm 128,635 \text{ KM}^2$ dimana 60 % berupa daratan yang berpotografi berbukit-bukit yang dijadikan masyarakat sebagian besar untuk perkebunan karet, 30 % daratan yang dimanfaatkan masyarakat sebagai lahan pertanian serta 10% rawa yang dimanfaatkan masyarakat sebagai lahan perikanan (kolam ikan) khususnya ikan patin merupakan Desa yang terletak dalam wilayah Kecamatan XIII Koto Kampar Kabupaten Kampar dengan jarak ke Ibu Kota Kecamatan 17 KM dan jarak ke Ibu Kota Kabupaten adalah 35 KM. Sama dengan Desa lainnya yang ada di Indonesia, Desa Pulau Gadang juga mempunyai dua iklim yakni kemarau dan hujan yang berpengaruh langsung terhadap pola tanam pada lahan pertanian masyarakat Desa Pulau Gadang.

Adapun batas-batas Desa Pulau Gadang secara administrasi Desa adalah sebagai berikut :

- Sebelah Utara berbatasan dengan Desa Kabun Kecamatan Kabun.
- Sebelah Selatan Berbatasan dengan Desa Balung Kecamatan XIII Koto Kampar.
- Sebelah Barat Berbatasan dengan Desa Lubuk Agung/Tanjung Alai Kecamatan XIII Koto Kampar.
- Sebelah Timur Berbatasan dengan Desa Koto Mesjid Kecamatan XIII Koto Kampar dan Desa Silam Kecamatan Kuok.

Iklim Desa Pulau Gadang, sebagaimana Desa-Desa lain di wilayah Indonesia mempunyai iklim Kemarau dan Penghujan, hal tersebut mempunyai pengaruh langsung terhadap pola tanam pada lahan pertanian yang ada di Desa Pulau Gadang Kecamatan XIII Koto Kampar.

a) Luas Wilayah Desa

Pemukiman	:	192	Ha
Pertanian/Sawah	:	162	Ha
Ladang/Tegalan	:	161	Ha
Hutan	:	23.000	Ha
Rawa-rawa	:	16	Ha
Perkantoran	:	0.25	Ha
Sekolah	:	0.75	Ha
Jalan	:	6	Ha
Lapangan Sepak Bola	:	1.5	Ha

b) Orbitasi

Jarak ke Ibu Kota Kecamatan Terdekat	:	17 Km
Lama Jarak Tempuh ke Ibu Kota Kecamatan	:	15 Menit
Jarak ke Ibu Kota Kabupaten	:	40 Km
Lama jarak tempuh ke ibu kota Kabupaten	:	40 Menit

c) Jumlah penduduk berdasarkan jenis kelamin
(Data SDGs Bulan Mei Tahun 2021)

Kepala Keluarga	:	606 KK
Laki-laki	:	1.079 Orang
Perempuan	:	1.081 Orang
Jumlah	:	2.160 Orang

Tanah Desa

a) Tanah Kering

No	Jenis Tanah Kering	Luas (Ha)
1.	Tegal / Ladang	161
2.	Pemukiman	192
3.	Pekarangan	166,5
Total luas (1+2+3)		519,5

b) Tanah Basah

No	Jenis Tanah Basah	Luas (Ha)
----	-------------------	-----------

1.	Tanah Rawa	16
2.	Pasang Surut	-
3.	Lahan Gambut	-
4.	Situ / Waduk / Danau	-
Total luas (1+2+3+4)		16

c) Tanah Perkebunan

No	Jenis Perkebunan	Luas (Ha)
1.	Tanah Perkebunan Rakyat	256
2.	Tanah Perkebunan Negara	-
3.	Tanah Perkebunan Swasta	-
4.	Tanah Perkebunan Perorangan	666
Total luas (1+2+3+4)		922

d) Tanah Fasilitas Umum

No	Jenis Fasilitas Umum	Luas (Ha)
1.	Kas Desa/Kelurahan (a+b+c+d) :	
	a. Kebun Desa	1
2.	Lapangan Olah Raga	2
3.	Perkantoran Pemerintah	0,5
4.	Ruang Publik/Taman Kota	1
5.	Tempat Pemakaman Desa/Umum	4,5
6.	Bangunan Sekolah/Perguruan Tinggi	5,75
7.	Pertokoan	2,3
8.	Jalan	12
9.	Usaha Perikanan	54
10.	Sutet/Aliran Listrik Tegangan Tinggi	6
11.	Hutan Adat	20.000
Total luas (1+2+3+.....+11)		20,089
Luas Desa/Kelurahan (A+B+C+....+F)		

3.3. Iklim

Curah Hujan	3,44 Mm
Jumlah Bulan Hujan	5 Bulan
Suhu Rata-rata Harian	28 ^o C
Tinggi Tempat Dari Permukaan Laut	100pl

3.4. Jenis dan Kesuburan Tanah

Warna Tanah (sebagian besar)	Hitam/Kuning
Tekstur Tanah	Lampung/Pasiran/Debuan

3.5. Topografi

No	Bentangan Wilayah	Keberadaan (√=Ada)	Luas (Ha)
1.	Desa/Kelurahan Dataran Rendah	√	-
2.	Desa/Kelurahan Berbukit-bukit	√	-
3.	Desa/Kelurahan Dataran Tinggi/Pegunungan		-
4.	Desa/Kelurahan Lereng Gunung		-
5.	Desa/Kelurahan Tepi Pantai/Pesisir		-
6.	Desa/Kelurahan Kawasan Rawa	√	-
7.	Desa/Kelurahan Kawasan Gambut		-
8.	Desa/Kelurahan Aliran sungai	√	-
9.	Desa/Kelurahan Bantaran Sungai	√	-

No	Letak	Keberadaan (√=Ada)	Luas (Ha)
1.	Desa/Kelurahan Kawasan Perkantoran	√	-
2.	Desa/Kelurahan Kawasan Pertokoan/Bisnis		-
3.	Desa/Kelurahan Kawasan Campuran		-
4.	Desa/Kelurahan Kawasan Industri		-
5.	Desa/Kelurahan Kepulauan		-
6.	Desa/Kelurahan Pantai/Pesisir		-
7.	Desa/Kelurahan Kawasan Hutan	√	-
8.	Desa/Kelurahan Taman Suaka		-
9.	Desa/Kelurahan Kawasan Wisata	√	-
10.	Desa/Kelurahan Perbatasan Dengan Negara Lain		-
11.	Desa/Kelurahan Perbatasan Dengan Provinsi Lain		-
12.	Desa/Kelurahan Perbatasan Dengan Kabupaten Lain		-
13.	Desa/Kelurahan Perbatasan Antar Kecamatan Lain		-
14.	Desa/Kelurahan DAS/Bantaran Sungai		-
15.	Desa/Kelurahan Rawan Banjir		-
16.	Desa/Kelurahan Bebas Banjir	√	-
17.	Desa/Kelurahan Potensial Tsunami		-
18.	Desa/Kelurahan Rawan Jalur gempa Bumi		-
19.	Orbitasi		-

3.6. Jumlah kepala Keluarga dan Jumlah Penduduk (Juni, 2021)

a) Jumlah Kepala Keluarga

NO	JUMLAH KEPALA KELUARGA (KK)				JUMLAH TOTAL
	DUSUN I	DUSUN II	DUSUN III	DUSUN IV	
1.	150	180	124	152	606

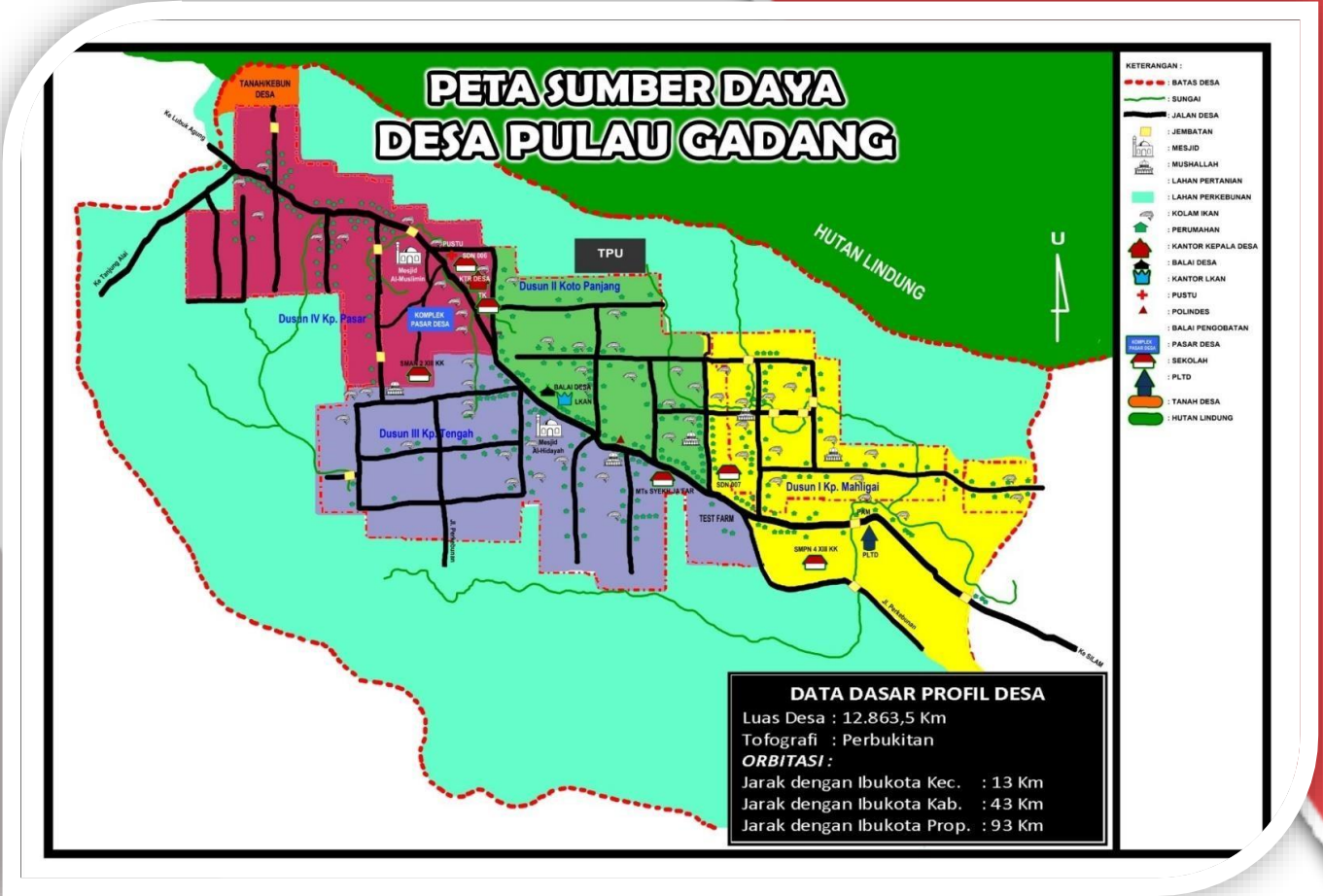
b) Jumlah Penduduk

NO	JUMLAH PENDUDUK								JUMLAH TOTAL		JUMLAH TOTAL
	DUSUN I		DUSUN II		DUSUN III		DUSUN IV				
	LK	PR	LK	PR	LK	PR	LK	PR	LK	PR	
1.	264	294	340	276	206	242	268	270	1.079	1.081	2.160

c) Jumlah Penduduk Berdasarkan Usia

NO	USIA	JUMLAH	KET
1.	Kurang 1 Tahun	56	
2.	1-4 Tahun	195	
3.	5-14 Tahun	391	
4.	15-39 Tahun	892	
5.	40-64 Tahun	545	
6.	65 Tahun ke Atas	81	

3.7. Peta Desa





BAB IV KEADAAN SOSIAL

4.1. Pendidikan

a) Anak Didik

SD/ MI	:	369 Orang
SLTP/ MTs	:	308 Orang
SLTA/ MA	:	310 Orang
S1/ Diploma	:	11 Orang
Putus Sekolah	:	8 Orang
Buta Huruf	:	3 Orang

b) Lembaga Pendidikan

Nama Lembaga	Jumlah/Lokasi	Jumlah Guru
TK/PAUD	1 buah/ Lokasi di Dusun 4	4 Orang
SD/MI	1 buah/ Lokasi di Dusun 2 dan 4	40 Orang
SLTP/MTs	2 buah/ Lokasi di Dusun 1 dan 3	44 Orang
SLTA/MA	1 buah/ Lokasi di Dusun 4	30 Orang
Lain-lain	-	-

4.2. Kesehatan

a) Kematian Bayi

1.	Jumlah Bayi lahir pada tahun ini	:	Orang
2.	Jumlah Bayi meninggal tahun ini	:	Orang

b) Kematian Ibu Melahirkan

1.	Jumlah Ibu Melahirkan pada tahun ini	:	Orang
2.	Jumlah Ibu Melahirkan Meninggal pada tahun ini	:	Orang

c) Cakupan Imunisasi

1.	Cakupan Imunisasi Polio 3	:	Orang
2.	Cakupan Imunisasi DPT-1	:	Orang
3.	Cakupan Imunisasi Cacar	:	Orang
4.	Cakupan Imunisasi Stunting	:	Orang

d) Gizi Balita

1.	Jumlah Balita	:	255 Orang
2.	Balita gizi buruk	:	0 Orang
3.	Balita gizi baik	:	4 Orang
4.	Balita gizi kurang	:	2 Orang

e) Pemenuhan air bersih

1.	Pengguna sumur galian	:	8 KK
2.	Pengguna air PAH	:	15 KK
3.	Pengguna sumur pompa	:	562 KK
4.	Pengguna air sungai	:	21 KK

4.3. Keagamaan

❖ Data Keagamaan Desa Pulau Gadang Tahun 2022

No	Pemeluk	Jumlah
1.	Islam	2.156 Orang
2.	Kristen Katolik	4 Orang
3.	Kristen Protestan	0 Orang
4.	Hindu	0 Orang
5.	Budha	0 Orang
6.	Kepercayaan lainnya	0 Orang

❖ Data Tempat Ibadah

No	Tempat Ibadah	Jumlah
1.	Masjid/ Musholla	7 Buah
2.	Gereja	0 Buah
3.	Wihara	0 Buah
4.	Pura	0 Buah
5.	Tempat Ibadah Lainnya	0 Buah

4.4. Hiburan

❖ Tempat Wisata

1.

Dermaga Tepian Mahligai



2. Pulau Puti



3. Batu Kudo

4. Arroyan



5. Taman Bunga Tepian Mahligai



6. Ulu Kasok (Raja Empat Kampar)



7. Puncak Kompe



8.	Cubodak Hill
----	--------------



9.	Kelok Indah
----	-------------


10. Wahid Island



11. Goa Lombuok Ome



12. Air Terjun Tambang Murai



13. Air Terjun Kamteng





BAB V

KEADAAN EKONOMI

5.1. Pertanian

No	Jenis	Jumlah
1.	Padi Sawah	-
2.	Padi Ladang	-
3.	Jagung	0,25 Ha
4.	Palawija	-
5.	Tembakau	-
6.	Tebu	-
7.	Cokelat	-
8.	Sawit	15 Ha
9.	Karet	965 Ha
10.	Kelapa	11 Ha
11.	Kopi	-
12.	Singkong	0,25 Ha
13.	Lain-lain	-

5.2. Peternakan

No	Jenis	Jumlah
1.	Kambing	42 Ekor
2.	Sapi	-
3.	Kerbau	-
4.	Ayam	729 Ekor
5.	Burung	13 Ekor
6.	Lain-lain	-

5.3. Perikanan

No	Jenis	Jumlah
1.	Kolam Ikan	84 Ha
2.	Tambak Udang	-
3.	Keramba	3 Ha
4.	Lain-lain	-

5.4. Mata Pencaharian

NO	PEKERJAAN	LAKI-LAKI	PEREMPUAN	JUMLAH (JIWA)
1	Petani	467	164	631
2	Pedagang/Wiraswasta	94	39	133
3	PNS	14	17	31
4	Tukang	29	-	29
5	Guru	-	-	37
6	Perawat (Swasta/Honoror)	7	11	18
7	TNI/Polri	-	-	-
8	Pensiunan	2	2	4
9	Sopir/Angkutan	10	-	10
10	Buruh Pabrik	4	9	13
11	Jasa Penyewaan	15	11	26
12	Pegawai Swasta	22	3	25
13	Nelayan	22	45	67
14	Dokter Swasta/Swasta	1	-	1
15	Bidan Swasta/Honoror	15	-	15
16	Buruh Tani/Nelayan	27	5	32
17	Serabutan	32	12	44
18	Mengurus Rumah Tangga	-	164	164
19	Tidak Bekerja	13	32	45



BAB VI PEMERINTAHAN DESA

5.1. Kondisi Pemerintahan Desa

a) Lembaga Pemerintahan

1.	Kepala Desa	:	1 Orang
----	-------------	---	---------

2.	Sekretaris Desa	:	1 Orang
3.	Perangkat Desa	:	10 Orang
4.	BPD	:	9 Orang

b) Lembaga Kemasyarakatan

1.	LPM	:	1 Lembaga
2.	PKK	:	1 Lembaga
3.	POSYANDU	:	2 Lembaga
4.	PENGAJIAN	:	1 Lembaga
5.	ARISAN	:	8 Lembaga
6.	KELOMPOK TANI	:	12 Lembaga
7.	GAPOKTAN	:	1 Lembaga
8.	KARANG TARUNA	:	1 Lembaga
9.	LP2A	:	1 Lembaga
10.	LPTQ	:	1 Lembaga
11.	BKMT	:	1 Lembaga
12.	BAZ	:	1 Lembaga
13.	OPP	:	1 Lembaga
14.	POKDARWIS	:	3 Lembaga
15.	SANGGAR SENI LOMBUOK OME	:	1 Lembaga
16.	UMKM DAPOE AMAK	:	1 Lembaga
17.	PERMAS	:	1 Lembaga
18.	KELOMPOK REBANA	:	4 Lembaga

c) Pembagian Wilayah

1.	Dusun I Kampung Mahligai	:	4 RT 2 RW
2.	Dusun II Koto Panjang	:	4 RT 2 RW
3.	Dusun III Kampung Tengah	:	4 RT 2 RW
4.	Dusun IV Kampung Pasar	:	4 RT 2 RW

5.2. Lembaga Pemerintahan

Adapun Lembaga Pemerintahanan yang terdapat di Desa Pulau Gadang Kecamatan XIII Koto Kampar adalah sebagai berikut :

a) Aparatur Desa

SUSUNAN ORGANISASI

PEMERINTAH DESA PULAU GADANG

KECAMATAN XIII KOTO KAMPAR KABUPATEN KAMPAR

Kepala desa	:	SYOFIAN, SH. MH
Sekretaris Desa	:	LUKMAN HAKIM
Kepala Seksi Pemerintahan	:	ERIK SAPUTRA
Kepala Seksi Kesejahteraan	:	JHONI SAPUTRA
Kepala seksi Pelayanan	:	HENI NURMALA SARI
Kepala Urusan Umum	:	RIANI
Kepala Urusan Keuangan	:	EKON ARIANTO
Kepala Urusan Perencanaan	:	ARAFIK
Kepala Dusun I Kampung Mahligai	:	ERON SALEH
Kepala Dusun II Koto Panjang	:	NASRI
Kepala Dusun III Kampung Tengah	:	ANGGI MATRIYO
Kepala Dusun IV Kampung Pasar	:	AINAL YAKIN, A. Md

b) Badan Permusyawaratan Desa (BPD)

SUSUNAN ORGANISASI
BADAN PERMUSYAWARATAN DESA (BPD)
DESA PULAU GADANG KECAMATAN XIII KOTO KAMPAR
KABUPATEN KAMPAR

Ketua	:	ALI BASYA, S. Pd
Wakil Ketua	:	MUHAMMAD SYAFI'I, S. Ag
Sekretaris	:	PERI EFFENDI
Anggota	:	AKHIRYANI, SE
	:	JARWADI, S. Sos
	:	KHUDRIYANI
	:	CANDRA UJAR
	:	RIZKY DERMAWAN, SH
	:	RAMIJAS, S. Pd. I

c) Badan Usaha Milik Desa (BUMDes)

SUSUNAN PENGURUS
BADAN USAHA MILIK DESA (BUMDes)
KOTO PANJANG SEPAKAT

DESA PULAU GADANG KECAMATAN XIII KOTO KAMPAR
 KABUPATEN KAMPAR
 TAHUN 2021

Komisaris / Penasehat	:	KEPALA DESA
Ketua Pengawas	:	YUWARLIS
Pengawas	:	ALWIRA
Pengawas	:	M. NASIR, SH
Direktur	:	ARFAN, SE
Sekretaris	:	MAI SRI RANTI, S. Pd
Bendahara	:	RATIH ANGGRAINI, S. Pd
Kepala Unit Pariwisata	:	ARIZAL EFFENDI, S. Pd
Kepala Unit Perikanan	:	NOPRISON
Kepala Unit Perdagangan	:	M. HANAFI, S. Sos
Kepala Unit Rumah Kreatif	:	DEWINTA FITRI, SH

d) Lembaga Pemberdayaan Masyarakat (LPM)

SUSUNAN PENGURUS
 LEMBAGA PEMBERDAYAAN MASYARAKAT (LPM)
 DESA PULAUGADANG KEC. XIII KOTO KAMPAR KAB. KAMPAR
 MASA BAKTI 2020-2025

KETUA	:	Ir. H. AGUS ALISA PUTRA, MM
SEKRETARIS	:	IMAM FITRA GUNAWAN, S.I.Kom
BENDAHARA	:	MEY SRI RANTI, S.P
KOORDINATOR PEMBERDAYAAN	:	HELDA MAHYUMEL, S. Kom
KOORDINATOR PERENCANAAN PEMBANGUNAN DAN PENGEMBANGAN	:	AKENDRA, S.T
KOORDINATOR EKONOMI KERAKYATAN, KREATIF DAN PARIWISATA	:	-
KOORDINATOR PEMUDA, OLAH RAGA DAN KOMUNIKASI	:	LUTFI AKMAL

e) TIM PENGGERAK PEMBERDAYAAN DAN KESEJAHTERAAN KELUARGA (TP-PKK)

SUSUNAN PENGURUS
 TIM PENGGERAK PEMBERDAYAAN DAN KESEJAHTERAAN KELUARGA (TP-PKK)
 DESA PULAU GADANG KECAMATAN XIII KOTO KAMPAR

TAHUN 2021

KETUA	:	SRI FARIANA
WAKIL KETUA	:	RIRI SUYANTI, A. Md. Keb
SEKRETARIS	:	RATIH ANGGRAINI, S. Pd
BENDAHARA	:	MEIRISKA NIRMALA DEWI, S. Pd
KETUA POKJA I	:	YENNI MARLIZA, S. Pd. I
SEKRETARIS POKJA I	:	MARDIANA
BENDAHARA POKJA I	:	MAYA SARI
ANGGOTA POKJA I	:	INDRAWATI
	:	IMELDA WATI
	:	KOREA WATI
	:	YURLIATI
	:	MASNA WILIS
KETUA POKJA II	:	YOPITA PUTRI, S. Pd. I
SEKRETARIS POKJA II	:	DELFITRI NUR, S. Pd
BENDAHARA POKJA II	:	NURFAIZA
ANGGOTA POKJA II	:	NURKAYA
	:	LAILA UNDRIATI
	:	YENISMAR
	:	ANGGITA TRIYANA
KETUA POKJA III	:	IRDA YANTI
SEKRETARIS POKJA III	:	YUL SUSANTI
BENDAHARA POKJA III	:	IMRA MARNI
ANGGOTA POKJA III	:	ERMI NOVITA
	:	YUSPIKA
	:	ERNA YULITA
	:	RASMI
	:	FRISKA OKTARIA NINGSIH
	:	HELDA MAHYUMEL, S. Kom
KETUA POKJA IV	:	SESLIDYA YATI, A. Md. Keb
SEKRETARIS POKJA IV	:	RIA GUSTINA, S. Tr. Keb

BENDAHARA POKJA IV	:	RIA SUNDARTI, A. Md. Keb
ANGGOTA POKJA IV	:	ELITA
	:	DESRI YANTI
	:	MARINI
	:	ERA NOVITA
	:	MELINDA MURSAL

f) Lembaga Pendidikan dan Pengamalan Agama (LP2A)

SUSUNAN PENGURUS
LEMBAGA PENDIDIKAN DAN PENGAMALAN AGAMA (LP2A)
DESA PULAU GADANG KECAMATAN XIII KOTO KAMPAR
MASA BAKTI 2021-2023

PELINDUNG	:	KEPALA DESA
PENASEHAT	:	KETUA BPD
KETUA	:	MUHAMMAD SYAFI'I, S. Ag
SEKRETARIS	:	YUENI SUHENDRA
BENDAHARA	:	H. AGUSTIAR

g) Badan Kontak Majelis Taklim (BKMT)

SUSUNAN PENGURUS
BADAN KONTAK MAJELIS TAKLIM (BKMT)
DESA PULAU GADANG KECAMATAN XIII KOTO KAMPAR
MASA BAKTI 2021-2023

PEMBINA	:	KEPALA DESA KETUA BPD KETUA LPM KETUA LP2A
---------	---	---

PENASEHAT	:	SRI FARIANA RENI DESNITA, A. Md RAMIJAS, S. Pd.i DARWATI HUSIN, S. Pd RENI FELIKO RIRI SUYANTI, Am .Keb
PENGURUS		
KETUA	:	ZUWIRMA, S. Pd
WAKIL KETUA	:	ELITA
SEKRETARIS	:	ANGGITA TRIYANA
BENDAHARA BKMT	:	NURFAIZA
BENDAHARA SOSIAL	:	NETI SASWITA
SEKSI BIDANG ORGANISASI DAN PENGEMBANGAN KELEMBAGAAN		
KETUA	:	INDRA WATI
ANGGOTA	:	LENTI KURNIASIH JULIANIS MASNA WILIS
SEKSI BIDANG PENDIDIKAN DAN LATIHAN		
KETUA	:	MELINDA MURSAL
ANGGOTA	:	MARDIANA ZUBAEDA RIANI
SEKSI BIDANG DAKWAH DAN PENERBITAN		
KETUA	:	ASMADEWI
ANGGOTA	:	YOSI HERLINA IRDA YANTI YUL SUSANTI
SEKSI SOSIAL		
KETUA	:	JUSMANIAR
ANGGOTA	:	ROSMIATI ASNI SRI RAHAYU ANIMAR

h) Organisasi Pemuda Pulau Gadang

PENASEHAT	:	KEPALA DESA KETUA BPD
STEERING COMITE	:	M. SYAFI'I, S. Ag ALES GIONO HERDANA FIRDAUS LUKMAN HAKIM SUPRIADI, S. IP KHUDRIYANI NOPRISON
PENGURUS		
KETUA UMUM	:	WOWON, S. IP
KETUA HARIAN	:	IHLAL ZIKRI
WAKIL KETUA I	:	EDO ARFAN
WAKIL KETUA II	:	WIFANDRI
WAKIL KETUA III	:	IRWANSYAH
WAKIL KETUA IV	:	RIAN NASRIANTO
SEKRETARIS I	:	FAHRUL ROZI
SEKRETARIS II	:	VERA SYAHRINISAH
BENDAHARA I	:	SELPI BUNGA
BIDANG ORGANISASI, KADERISASI, KEANGGOTAAN	:	MAULANA SYAIFURRASYID DONI APRELLA SUSAN QOLBIAH
BIDANG PENELITIAN DAN PENGEMBANGAN	:	ABDHITIA MANGKULUHUR PEPRI DOMEL VINTA OKTESYA INTAN NINGRUM
BIDANG AGAMA	:	M. HANAFI FADEL RAHMADSYAH ROSYIANA SRIWULANDARI CORNELLYA BUDIARTI
BIDANG PARIWISATA	:	GOFI DARMA LEO RIFKI PRAMUDYA DEWINTA FITRI, SH BELLA OKTASA
BIDANG OLAHRAGA DAN KESENIAN	:	RAHMAT AKMAL MUHAMMAD GHOZALI BAYU KURNIAWAN

i) Persatuan Remaja Mesjid (PERMAS)

SUSUNAN PENGURUS
PERSATUAN REMAJA MESJID (PERMAS)
DESA PULAU GADANG KECAMATAN XIII KOTO KAMPAR
TAHUN 2021

PENASEHAT	:	KEPALA DESA BPD
DEWAN PEMBINA	:	LP2A LPTQ BKMT
DEWAN PAKAR	:	YUWARLIS BILAL YOPITA PUTRI, S. Pd MEIRISKA NIRMALA DEWI, S. Pd
KETUA	:	DINO RAMADHAN
WAKIL	:	REHAN ALHIJRI
SEKRETARIS	:	RAKHA ARYANSYAH MEILAN SISKA HASANAH
BENDAHARA	:	AMINAH ZAHRA NIHA SRI AMALIA
SEKSI AGAMA		
KOORDINATOR	:	DEWANGGA ANUGRAH
ANGGOTA	:	NADINE CHANDRA PASSESA NEYHA RAHMADANI LIFA RAMADANI ZOYA AMALIA
SEKSI HUMAS		
KOORDINATOR	:	NANDANA NABILA ZUHDI
ANGGOTA	:	JUPRI ALSIDDIQ AYUPI FEBI DERMAWAN ALFIN FERNANDO
SEKSI KONSUMSI		
KOORDINATOR	:	NURSYELINI AWALIYAH
ANGGOTA	:	HARY RAHAYU HANA SALSABILA RATU DAHLIA
SEKSI KEAMANAN		
KOORDINATOR	:	RIFALDI ANUGRAH
ANGGOTA	:	FERDI KURNIAWAN ADIP PUTRA ALDI AFRILIADI NUGRAHA. S IKWAL IRHAMNAS
SEKSI KEBERSIHAN		

KOORDINATOR	:	-
ANGGOTA	:	LUFIA MARIANI NAYLA NURMUTIA HALWA ALFIZA LIANA
SEKSI PERLENGKAPAN		
KOORDINATOR	:	M. RIFAL ABDI MAULANA
ANGGOTA	:	GINA INDIRA LAQUISA NAZHIRA SALSABILA AMANDA SAPUTRA

j) Sanggar Seni Lambuok Ome

SUSUNAN PENGURUS
SANGGAR SENI LAMBUOK OME
DESA PULAU GADANG KECAMATAN XIII KOTO KAMPAR
TAHUN 2020

PENANGGUNG JAWAB	:	KEPALA DESA KETUA BPD
PENASEHAT	:	LUKMAN HAKIM WOWON, S.I.P RIZKI DERMAWAN, SH FAHRUL ROZI NOPRISON
PEMBINA	:	SYOFIAN, SH. MH RIRI SUYANTI, A. Md. Keb RORI ANGGITA, S. Pd INTAN NINGGRUM MARWANDA PUTRI MAULANA SYAIFURRASYID
KETUA	:	DEWINTA FITRI, SH
WAKIL	:	VERA SYAHRINISAH
SEKRETARIS	:	CORNELLYA BUDIARTI
BENDAHARA	:	LUTHFI NAURA SALSABILA
DEVISI TARI		

KETUA	:	VINTA OKTESA
WAKIL	:	DIANI OKTESA ANDASI
ANGGOTA	:	ROSSYANA SRI WULANDARI KARINA OKTA HELA NURSANTRI MUSLIMAH NUR AULIA MAHARANI DELVANI EBESRIL TARISA AMNORA INTAN ANISA MAY TRIA DERMAWAN ZARFIN ELISMAN
DEVISI VOKAL		
KETUA	:	SUSAN QOLBIAH
ANGGOTA	:	HAFIZA ANGGI MATRIYO
DEVISI MUSIK TRADISIONAL		
KETUA	:	IHLAL ZIKRI
ANGGOTA	:	REFLI HAVIZ YOGA

k) UMKM Dapoe Amak

**SUSUNAN PENGURUS
UMKM DAPOE AMAK
DESA PULAU GADANG KECAMATAN XIII KOTO KAMPAR**

PENANGGUNG JAWAB	:	KEPALA DESA KETUA BPD
PENASEHAT	:	SRI FARIANA RIANI
PEMBINA	:	DESRIYANTI RIRI SUYANTI, A. Md. Keb YOSI HERLINA INTAN NINGGRUM MARWANDA PUTRI
KETUA	:	SUSAN QOLBIAH. R
WAKIL	:	CORNELLYA BUDIARTI
SEKRETARIS	:	DEWINTA FITRI, SH
BENDAHARA	:	LUTHFI NAURA SALSABILA

ANGGOTA

:

**DARNA YULI
VERLIZA
ASNA WATI
MELINDA MURSAL
IRDA YANTI
LINDA SUMARNI
YUSMARNAILIS
ZAIFA
VERA SYAHRINISAH
MAY TRIA DERMAWAN
MIFTAHUL JANNAH**



**BAB VII
PRESTASI**

Dalam dua tahun masa kepemimpinan Kepala Desa Syofian, SH. MH telah mendapatkan beberapa Prestasi dan Penghargaan, baik di tingkat Kabupaten, Provinsi bahkan Nasional.

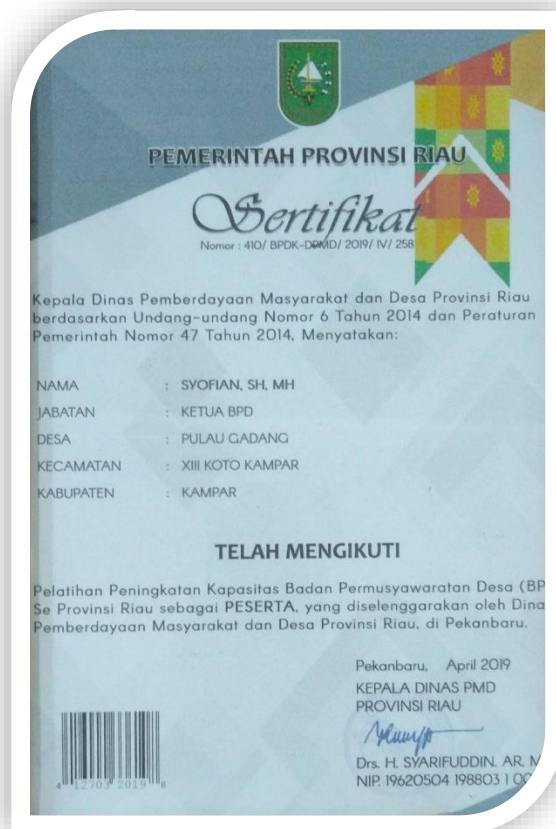
1. **Penghargaan dari Kementerian Desa, Pembangunan Daerah Tertinggal dan Transmigrasi Republik Indonesia Tahun 2020 atas kesuksesan dalam penyaluran Bantuan Langsung Tunai (BLT) Dana Desa Tahap Pertama sesuai dengan batas waktu yang ditetapkan.**



2. **Sertifikat dari Kementerian Dalam Negeri Republik Indonesia Nomor : 411 4/4/2021 Sebagai Peserta Pelatihan Revitalisasi Peran PKK dalam Mendukung Tata Kelola bagi Pemerintahan Desa bagi Ketua Tim Penggerak PKK Terpilih angkatan III dan IV yang diselenggarakan oleh Balai Pemerintahan Desa di Lampung Direktorat Jendral Bina Pemerintahan Desa Kementerian Dalam Negeri dari Tanggal 31 Januari sampai dengan 3 Februari 2021.**



3. Sertifikat dari Kepala Dinas Pemberdayaan dan Desa Provinsi Riau Nomor : 410/BPDK-BPMD/2019/IV/258, dalam mengikuti Pelatihan Peningkatan Kapasitas Badan Permusyawaratan Desa (BPD) Se Provinsi Riau Sebagai PESERTA, yang diselenggarakan oleh Dinas Pemberdayaan dan Desa Provinsi Riau.



4. Penghargaan dari Gubernur Riau sebagai Nomor : Kpts.1131/X/2021 sebagai Juara Satu Lomba Bulan Bhakti Gotong Royong Masyarakat (BBGRM) Tingkat Provinsi Riau Tahun 2021.



5. Sertifikat dari Dinas Pemberdayaan Masyarakat, Desa, Kependudukan dan Pencatatan Sipil Nomor : 410/DPMDDUKCAPIL/PEKP/ , sebagai peserta “Kegiatan Fasilitasi Pengembangan Usaha Ekonomi Masyarakat dan Pemerintah Desa Dalam Meningkatkan Pendapatan Asli Desa”, yang diselenggarakan pada Tanggal 4-6 Oktober 2021 di Pekanbaru.



6. Piagam Penghargaan dari Bupati Kampar Nomor : 411.1/DPMD/VII/2021/372, sebagai Pelaksana Terbaik Lomba Bulan Bhakti

Gotong Royong Masyarakat (BBGRM) Tingkat Kabupaten Kampar Tahun 2021.



7. Piagam Penghargaan dari Pemerintah Kabupaten Kampar sebagai DESA ODF /STOP BUANG AIR BESAR SEMBARANGAN (SBS) yang di Deklarasikan pada “PERINGATAN HARI KESEHATAN NASIONAL (HKN) KE 56 KABUPATEN KAMPAR Tanggal 12 November 2020.



8. Sertifikat dari Forum BPD Kampar dan CERIS Nomor : 01/BPD-Ceris/IX/2019, sebagai Peserta Pada Bimbingan Teknis “Pengawasan Dana Desa oleh BPD dan Dana Penyertaan BUMDes” diselenggarakan oleh Forum Badan Permusyawaratan Desa Kabupaten Kampar bekerjasama dengan Lembaga CERIS di Bandung, Tanggal 12 s.d. 16 September 2019.



9. Juara Satu Lomba Transfarasi Dana Desa Tingkat Kabupaten Kampar Tahun 2021.
10. Juara Tiga Lomba Desa Tingkat Kabupaten Kampar Tahun 2021.
11. Piagam Penghargaan Desa ODF Tahun 2020.

12. **Juara Tiga Lomba Posyandu Tingkat Kabupaten Kampar Tahun 2021.**
13. **Juara Tiga Lomba Hatinya PKK Tingkat Kabupaten Kampar Tahun 2021.**